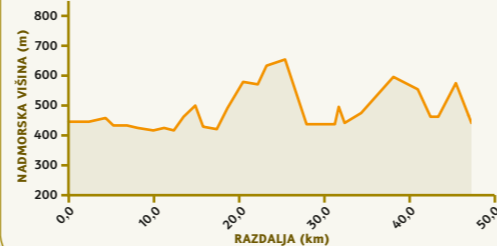


DOBREPOLJSKA IN STRUŠKA POT

Mreža pešpoti v Ljubljanski urbani regiji



NEZAHTEVNA



Dostop

Videm
(za občinsko stavbo),
Pri Cerkvi – Struge
(pri cerkvi)

Cesta iz smeri Ljubljana – Turjak – Rašica – Videm ter cesta iz smeri Ljubljana – Grosuplje – Mlačevo – Videm ter naprej po cesti Videm – Pri Cerkvi – Struge – Smuka

Javni prevoz

DA;
Informacije o voznem redu na <http://www.vozni-red.si>, vstopno/izstopna postaja Videm / Dobropolje in Struge

Parkirni prostor

DA;
Videm (za občinsko stavbo), Pri Cerkvi – Struge (ob cerkvi)



Skupni čas hoje:
23 ur

Skupna dolžina:
55,2 km



Pot je zanimiva v vseh letnih časih, zgolj v obdobju po dolgotrajnem deževju je prehodnost dobrepoljsko struškega polja otežena in na določenih mestih zaradi poplavljenosti nemogoča. Pot je izjemno pisana, razgibana in prijetna, zahtevna je zgolj zaradi svoje dolžine zato priporočamo, da si izbirate krajše odseke ali predlagane krožne poti.



Mokrišče Stara luža s pogledom proti Mali vasi, v ozadju Planski vrh (777 m n.m.)



Kultura pot

0,0 km / 0⁰⁰ h Pot začnemo na Vidmu, kamor se najlažje pripeljemo z avtom oziroma medkrajevnim avtobusom, ki vozi večkrat dnevno. Če smo se pripeljali z avtom, ga pustimo za občinsko stavbo, na velikem parkirišču. Na Vidmu si je pred začetkom poti vredno ogledati cerkev sv. Križa (1). Pot začnemo v smeri proti Kompoljam in na križišču ob kapelici zavijemo levo proti Podgorici.

0,8 km / 0¹⁵ h Iz Podgorice, kjer se je rodil Fran Jaklič – Podgoričan (pisatelj, učitelj, organizator in politik) nadaljujemo pot proti Zagorici.

2,0 km / 0⁴⁵ h V Zagorici zavijemo na prvem večjem ocepju levo med hiše in pot nadaljujemo po kolovozni poti čez travnike in gozd do Male vasi. Na desni strani čez travnike gledamo Stevnice. Zagorica je rojstna vas Franceta Kralj in Toneta Kralj.

3,3 km / 1¹⁵ h Za prvimi hišami v Mali vasi na asfaltni poti zavijemo desno v vas, kjer je bila včasih vaška luža. Na robu vaškega prostora zavijemo levo med hiše. Na koncu hiš se konča tudi asfalt in kolovoz nas pelje mimo večjega skladišča lesa do Zdenske vasi. Iz Male vasi izvira vplivna Štehoa rodovina in babica Frana Jakliča – Podgoričana.

4,1 km / 1⁴⁵ h Ko pridemo na asfaltirano pot v Zdenski vasi, zavijemo levo in v križišču s kapelico desno proti Grosuplju. Po nekaj korakih hoje na ovinku skrenemo z glavne poti levo v hrib proti cerkvi sv. Antona Padovanskega (2). Ob cerkvi je Lipov gaj stoletnih lip (3), kjer so se včasih odvijali dobro obiskani živalski sejmi. Za cerkvo je možno priti tudi do Svetoantonske jame (4), ene izmed številnih v tem zakraselem delu Dobrepoljske doline. Izpred cerkve se nam odpre prekrasen pogled na celotno Dobrepoljsko dolino (desno Cesta in Videmski hrib, naravnost Videm s Podpečjo in cerkvijo sv. Martina v ozadju ter levo izrazita vrstna pozidava Zdenske vasi).

4,5 km / 2⁰⁰ h Od cerkve zavijemo na kolovoz med ogradami za živino, ki so v poletnih mesecih vedno polne. Po kolovozu se spustimo v vas Cesta, ki jo prečkamo do makadamske poti.

5,3 km / 2³⁰ h Od križišča zavijemo levo proti Vidmu, prečkamo železniško progo in lokalno cesto Zdenska vas-Predstruge, pot nadaljujemo naravnost proti Vidmu. Po nekaj metrih pridemo do naravne znamenitosti – mokrišča Stara luža (5). Mokrišče je delno umaknjeno s ceste, zato je potrebno, v kolikor si želimo ogledati to izjemno stvaritev narave, stopiti s ceste po poljski poti v notranjost. Pot nadaljujemo do Vidma.

6,5 km / 3¹⁵ h Na Vidmu si je vredno ogledati še Jakličev dom (Spominska soba pisatelja F. Jakliča – Podgoričana, Etnološka zbirka »Živimo z ljudskim izročilom« in Dokumentacija umetniškega dela Franceta Kralj) ter bogata dela kiparjev Toneta in Franceta Kralja (kapelica sv. Cirila in Metoda, spomenik padlim v 1. sv. vojni, nagrobnik družine Drobnič). Po svoji bogati zgodovini je zanimiva tudi Štehoa hiša.

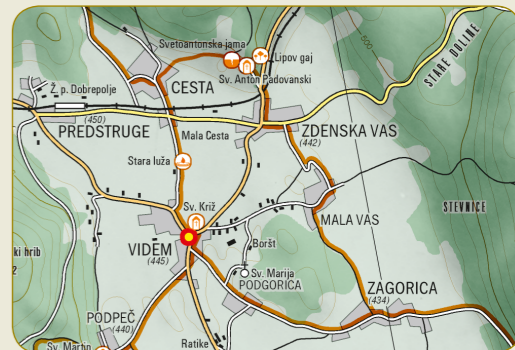


- 1 Cerkev sv. Križa na Vidmu (1)
- 2 Cerkev sv. Antona Padovanskega (2)
- 3 Lipov gaj (3)
- 4 Svetoantonska jama – naravni spomenik (4)
- 5 Stara luža (5)
- 6 Požiralnik Rašice (6)
- 7 Cerkev sv. Martina v Podpeči (7)
- 8 Podpeška jama – pretočna vodna jama (8)
- 9 Luža pri Koritu (Žovkno) (9)
- 10 Mlake (10)
- 11 Kompoljska jama (11)
- 12 Jama Tatarca (12)
- 13 Jama Zelenka (13)
- 14 Potiskavska jama (14)
- 15 Papežev kevdrč (15)
- 16 Mlaka Rekarica (16)
- 17 Kavčja jama (17)
- 18 Podtaborska jama (18)
- 19 Želkoča jama (19)
- 20 Cvarova jama (20)
- 21 Krvišča okroglica – stopnjasto brezno (21)



Čas hoje: **3 ure**

Dolžina: **6,5 km**





Kročna pot proti Ponikvam

0,0 km/0³⁰ h Pot začnemo na Vidmu in nadaljujemo v smeri proti Cesti, na poti si lahko ogledamo še naravno znamenitost Stara luža (5) - mokrišče. Vrnemo se nazaj na glavno pot, prečkamo lokalno cesto Zdenska vas-Predstruge in železniško progo in pridemo v vas Cesta. V vasi se držimo levo do večje makadamske poti, ki vodi navkreber proti gozdu – proti vasi Vodice.

1,6 km/0³⁰ h Po makadamski poti nadaljujemo naravnost proti Vodiciam. Na Vodice vodi široka in dobro utrjena makadamska pot skozi gozd.

3,0 km/1³⁰ h Po krajšem vzponu prispemo do večjega razpotja, kjer se držimo desno in pot po gozdu nadaljujemo v rahlem vzponu proti vasi. V naslednjem večjem križišču zavijemo na levo.

6,2 km/3¹⁰ h Vas Vodice prečkamo in na koncu zavijemo levo po asfaltirani cesti skozi gozd. Spustimo se do glavne ceste Ponikve-Videm.

9,0 km/4³⁰ h Pot nas le nekaj korakov vodi ob glavni cesti proti Ponikvam, kjer po 500 m zavijemo desno na kolovoz med tipične dobrepoljske travnike. Držimo se levo. Pogled nam počiva na vrtačah in uvalah kraškega polja ter v oddaljenosti na nekaj okoliških vrhovih (najvišji med njimi je na desni strani, Goli vrh 584 m n.v.).

10,7 km/5⁰⁰ h Kolovoz nas pripelje naravnost v vas Ponikve, kjer zavijemo desno v smeri proti Rašici in po nekaj korakih na ovinku levo med hiše proti prenovljeni cerkvi sv. Florijana (ogleda vredni baročni oltarji iz 17. st.). Mimo cerkve vodi kolovoz na travnike. Na naši desni strani je naravni spomenik - požiralnik Rašice (6). Držimo se levega kolovoza naravnost do gozda. Pot v gozdu se v prvih nekaj metrih hitro vzpne do železniške proge, ki jo prečkamo, potem pa je vzpon bolj položen in lažji. V gozdu se držimo levo, predvsem pa dobro sledimo oznakam, saj je poti veliko in bi se drugače lahko kaj hitro znašli na napačnem koncu. Pot nas pripelje do prenovljene cerkvice sv. Martina (7), ob kateri se na urejenem počivališču ustavimo, si privoščimo oddih in uživamo v prekrasnem razgledu na celotno Dobrepoljsko dolino. Od cerkvice se spustimo v vas Podpeč, kjer si lahko ob vznožju hriba ogledamo Podpeško jamo (8).

14,9 km/6⁵⁰ h V vasi Podpeč zavijemo proti Vidmu, nazaj proti izhodišču v smeri cerkve sv. Križa (oziroma nadaljujemo pot naprej proti Kopoljam in Strugam).

16,2 km/7³⁰ h Na Vidmu končamo našo pot.



NEZAHTEVNA

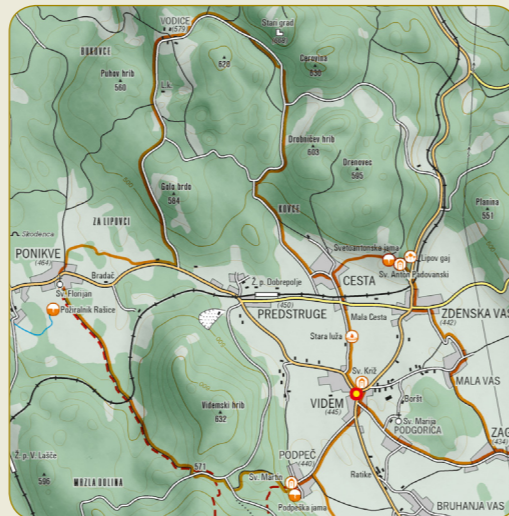
DOBREPOLJSKA IN STRUŠKA POT

Mreža pešpoti v Ljubljanski urbani regiji



Čas hoje: **7³⁰ ure**

Dolžina: **16,2 km**



Cerkev sv. Križa na Vidmu, v ozadju iz desne proti levi: Kamni vrh, Vrhušček, Grmada in Petelinjek



Kročna pot proti Strugam

0,0 km/0^h Na Vidmu za občinsko stavbo pustimo avto in se odpravimo v smeri proti Kopoljam. Po nekaj korakih zavijemo desno proti Podpeči. Ob vznožju vasi se odpira vhod v pretočno vodno jamo imenovano Podpeška jama (8), ki jo je opisoval že J. V. Valzvor, nad njo pa se v pobočju bohota cerkev sv. Martina (7). Vrnemo se na začetek vasi.

1,0 km/0¹⁰ h Med prvimi hišami v vasi zavijemo levo na kolovozno pot, ki vodi naravnost do gozdnega roba in ob gozdnem robu nadaljujemo pot do vasi Podgora. Pot mimo cerkve sv. Nikolaja nadaljujemo do sredine vasi, kjer zavijemo desno (navkreber) in naprej ob gozdnem robu mimo naravnega spomenika Luža pri Koritu (Žovkno) (9), med travniki pa vodi pot do vasi Kopolje (Grmada 887 m n.v.).

4,9 km/2⁵⁰ h V vasi Kopolje takoj za cerkvijo sv. Vida zavijemo na glavno cesto Videm-Struge desno proti Strugam, po 500 m pa zavijemo desno na travnike proti t.i. Mlakam (10) (osrednjemu in južnem delu Dobropoljsko Struške doline). Mlake so poplavni travniki in jelševja, ki so pomemben življenjski prostor redkih vrst ptic in drugih živali. Pot do Potiskavca nas vodi mimo štirih jam: Kopoljske jame (11), Tatarce (12), Zelenke (13) in Potiskavške jame (14).

10,3 km/4⁰⁰ h V vas Potiskavec ne vstopamo, temveč nas pot vodi naprej do vasi Tržič, ki jo prečkamo, ter do vasi Podtabor. Nad potjo do Tržiča je jama Papežev kevderc (15), pred vasio Podtabor pa mlaka Rekarica (16). Iz Podtabora zavijemo levo v vas Pri Cerkvi-Struge. V vasi, 100 m pred gostilno Pri Šuštarju zavijemo desno do hiše «čebelnjak», ki spada že v Kolenčovo vas. Za hišo se vzpenja pot navkreber v gozd proti vasi Tisovec. To pot so do nekoč uporabljali vaščani Tisovca kot edino pot do šole in trgovine v Strugah. Malce izven same vasi Tisovec pa si lahko ogledamo še izredno lepo Cvarovo jamo (20).

17,4 km/6³⁰ h V vasi Tisovec se sprehodimo mimo cerkve sv. Petra in Pavla in pot nadaljujemo med hišami naravnost na dobro utrjeno makadamsko gozdno pot. Dvesto metrov iz vasi Tisovec se pot razcepi in je treba zaviti levo, potem se držimo glavne ceste. Čez približno kilometer in pol se pot ponovno razcepi, kjer zavijemo levo v dolino do Zagorice. Po začetnem vzponu se pot rahlo spušča mimo Štihovih lazov in Štefanovega hriba, kjer je naravni spomenik Krviška okroglica (21), čez Stevnic v Zagorico. Pot je v celoti speljana po gozdu.

24,5 km/8⁵⁰ h Iz Zagorice se po asfaltni poti vrnemo naravnost proti Vidmu, na izhodišče.

26,7 km/9³⁰ h Videm je lep kraj, kjer je kar nekaj možnosti, da si pred odhodom domov spočijemo in potešimo žejo. V novi turistični pisarni pa so vam na voljo tudi dodatne informacije o turistični in ostali ponudbi v občini Dobrepolje.

Kročna pot – Struge

0,0 km/0^h V Strugah pot začnemo v vasi Pri Cerkvi - Struge. Tja najlažje pridemo z avtom oziroma medkrajevnim avtobusom, ki vozi večkrat dnevno. Iz vasi Pri Cerkvi – Struge zavijemo na pot proti Paki oziroma Podtaboru, do katerega nas vodi asfaltirana pot. V vasi Podtabor se orientiramo desno v smeri proti hribu med hiše, kjer nas pot vodi v gozd. Ob poti so Kavčja jama (17), Podtaborška jama (18) in Želkoča jama (19).

1,7 km/0⁴⁵ h Po ožji gozdni poti, ki jo uporabljajo tudi kot vlako za spravilo lesa, prispemo do dobro utrjene gozdne makadamske poti. Pot se po 400 m razcepi, en krak vodi nazaj v dolino v vas Rapljevo, drugi krak pa navkreber do Hlevnega dola. Držimo se levega kraka in zavijemo v dolino v vas Rapljevo.

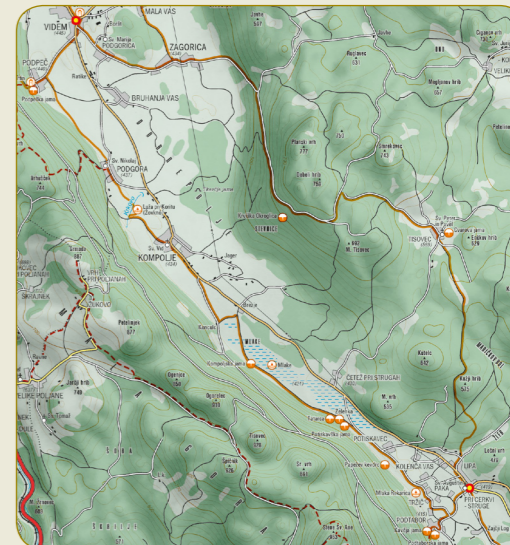
4,2 km/2³⁰ h V vasi Rapljevo se držimo glavne ceste levo, po kateri pridemo mimo Zajčjega Loga do vasi Pri Cerkvi - Struge.

5,8 km/3⁰⁰ h V vasi Pri Cerkvi - Struge je ob poslovnem objektu postavljena klop, kjer si lahko po prijetni poti oddahnemo.



Čas hoje: **9³⁰ ure**

Dolžina: **26,7 km**



Čas hoje: **3 ure**

Dolžina: **5,8 km**

